

# 大村城下町 歩きガイド

## 散策ポイント

### Omura jyoukamachi Machiaruki Guide map

#### 1 玖島城跡

初代大村藩主大村喜前が築き、十二代藩主頼朝までの270年余りの間、政治の中心になった玖島城の跡です。城の南側に遺した石垣の美しい勾配は壮観です。



B・C-3・4

#### 7 日向平武家屋敷跡

小姓小路の南側を通る小道に、待屋敷がありました。大村藩勤王三十七士の一人だった中尾元輔役の旧宅もこの一角にあります。



E・F-4・5

#### 2 大村藩お船蔵跡

お船蔵跡は藩主御用船を格納した船蔵で、原形のまま保存されているものは格納した船蔵で、原形のまま保存されているものは格納した船蔵で、原形のまま保存されているものは格納した船蔵で...



A-4

#### 8 旧楠本正隆屋敷

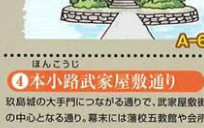
楠本正隆は幕末の倒幕運動にも加わり、大村藩勤王三十七士の一人として活躍し、その後、衆議院議長などを歴任しました。この屋敷は、大村に残る貴重な武家屋敷遺構として公開されています。



F-8

#### 3 寺島

大村家史料によると、大村氏の祖先と伝わる藤原道隆が初めて大村に上陸した地が「寺島」です。古来の美しい「寺島」には、船のともを結んだという石が残っています。また、大河ドラマのロケ地にもなりました。



A-6

#### 9 上小路武家屋敷通り


元は「上小路」と呼ばれ、省略された上小路となりました。武家屋敷街で最も長い通りで、家老屋敷跡など石垣がよく残っています。



D-2・3

#### 1 本小路武家屋敷通り

玖島城の大手門につながる通りで、武家屋敷街の中心となる通り。幕末には藩校五教館や会所などの重要な施設がありました。



D-4

#### 11 旧日内寺庭園


斜面を利用した枯山水の石庭で、東西50mに及び、400個以上の石を組み合わせた構図は見事。江戸初期様式の石組庭園としては全国でも数少ないものとされています。



E-2

#### 5 五教館御成門

文武教育のために開設した集慶館が元で、大村藩の藩校でした。幕末には、藩士に限らず、農民や町人も入学できました。藩主の出入りに使われた門は、現在大村小学校の入学式と卒業式の際に開かれます。



D-4

#### 10 草場小路武家屋敷通り

武家屋敷街の中で最も北にある通りで、地名をとって名づけられました。通りに沿って色とりどりの海石を濺ぎながら大村地方独特の五色餅や旧日内寺庭園などを見ることが出来ます。



D-E-2

#### 10 小姓小路武家屋敷通り

藩主に仕える小姓が住んでいたことからこの名前がつけ、武家屋敷街で最も多くの石垣が残っている通りです。石垣の連なりが武家屋敷の面影がしのべれます。



D-1

#### 12 本経寺・大村藩主大村家墓所

本経寺は、大村家の菩提寺で初代喜前によって建てられた日蓮宗の寺院です。巨大で様々な形の墓が並ぶ大村家墓所は、キリスト教から仏教へと転換する江戸時代の宗教政策を表しています。



D-1



### 歴史観光ガイドのお問い合わせ(要予約)

玖島城跡や武家屋敷通りをボランティアガイドと一緒にゆっくりと歩いて散策しませんか?

**おおむら歴史観光ボランティアガイドの会**  
TEL.0957-52-3605  
FAX.0957-52-3652

- 観光案内
- トイレ
- 車椅子対応
- 学校
- 病院
- 交通
- 駐車場
- 郵便局
- Wi-Fi
- Wi-Fiスポット

※旧楠本正隆屋敷以外の旧宅には入れません。

このイラストマップは建造物及び地形等を簡略化しています。



### 徒歩所要時間

#### 散策ポイント

徒歩時間・消費カロリーは成人男性で計算。

① 玖島城跡	② 大村藩お船蔵跡	③ 寺島	④ 本小路武家屋敷通り	⑤ 五教館御成門	⑥ 小姓小路武家屋敷通り	⑦ 日向平武家屋敷跡	⑧ 旧楠本正隆屋敷	⑨ 旧日内寺庭園	⑩ 草場小路武家屋敷通り	⑪ 本経寺	⑫ 大村公園観光案内所
270m・5分 22kcal	300m・5分 24kcal	1,140m・21分 92kcal	240m・4分 20kcal	300m・5分 25kcal	170m・3分 14kcal	1,050m・19分 84kcal	580m・11分 47kcal	950m・17分 78kcal	620m・11分 50kcal	2500m・47分 200kcal	1,350m・25分 108kcal

# おおむら 広域マップ

市外局番は0957です。  
観光施設・レジャー施設

- 大村市観光案内所(みやげもの).....53-1061
- 大村公園(観光案内所).....52-3605
- 野岳湖公園.....55-8254
- 裏見の滝自然花苑.....55-8501  
(管理委員会事務局) 55-8614
- 琴平スカイパーク.....55-4641
- 大村市立資料館.....53-1979
- 旧楠本正隆屋敷.....52-9885
- おおむら夢ファームシュシュ...55-5288
- 鈴田峠野鳥の森レストラン.....48-5523
- 長崎スココーヒーパーク.....55-4850
- ボートレース大村.....54-4111
- 天然温泉 大村ゆの華.....50-1126
- 龍神温泉 かやげの湯.....47-8245

## 宿泊施設

- 【ホテル・ビジネスホテル】**
- 大村ステーションホテル.....52-7777
  - 大村セントラルホテル.....54-7111
  - 大村マリナーホテル.....54-1221
  - チサンイン大村長崎空港.....52-1811
  - 長崎インターナショナルホテル 52-1111
  - ビジネスホテル 古賀島.....50-1151
  - ビジネスホテル 花まるみ.....53-8045
  - ビジネスホテル よし川.....53-4788
  - ヴィラテラス大村.....48-7711
  - ヤスダオーシャンホテル.....53-4125
  - ホテルAZ長崎大村.....56-2001
- 【旅館】**
- 出雲屋旅館.....53-1101
  - 五島屋旅館.....53-5806
  - 千登勢旅館.....55-8312
  - 松家旅館.....52-2601
  - みなと旅館.....53-3710
- 【民宿】**
- 千登勢旅館.....55-8312
  - 松家旅館.....52-2601
  - みなと旅館.....53-3710

- やおき旅館.....54-5101
- 旅館 いろは.....53-5825
- 旅館 浮亀.....52-3237
- 【民宿】**
- 民宿 たけなか.....53-3095
- 民宿 大村寿殿.....54-0629
- 民宿 なごみ荘.....50-0351

## 交通機関

- 【空港】**長崎空港総合案内...52-5555
- 【JR】**大村駅...52-3600
- 諏訪駅...52-6261
- 竹松駅...55-8221
- 【バス】** 県営バス  
大村ターミナル 53-4151
- 【タクシー】** 合同タクシー.....52-3161
- ラッキータクシー...52-2155
- さくらタクシー.....52-3101
- 松原タクシー.....55-8151
- 竹松タクシー.....55-8439
- 【船舶】** 空港から 安田産業汽船.....54-4740

観光情報についてのお問い合わせ  
ホームページ&携帯サイト

大村市観光振興課  
TEL (0957) 53-4111 (代)  
E-mail:kankou@city.omura.lg.jp

(一財)大村市観光コンベンション協会  
TEL (0957) 52-3605  
E-mail:kanko@e-oomura.jp

大村観光ナビ

よって行かんね おおむら



## 大村の史跡

- 1 鈴田牢跡
- 2 長と専斎の旧宅
- 3 大村彦右衛門家墓所
- 4 玖島城跡
- 5 五教館御成門
- 6 石井筆子の像
- 7 上小路武家屋敷通り
- 8 旧楠本正隆屋敷
- 9 旧円勝寺庭園(三十七士の碑)
- 10 草場小路武家屋敷通り(五色堀)
- 11 天正夢広場
- 12 本經寺大村藩主大村家墓所
- 13 妻子別れの石
- 14 獄門跡
- 15 慰霊塔公園
- 16 天正遣欧少年使節顕彰の像
- 17 放虎原殉教地
- 18 楠のある通り
- 19 第21海軍航空廠本部防空壕跡
- 20 工具養成所正門
- 21 胴塚跡
- 22 首塚跡
- 23 塙体塚
- 24 大村純忠史跡公園
- 25 今富のキリシタン墓碑
- 26 田下のキリシタン様式墓碑
- 27 長崎街道松原宿(旧松屋旅館)
- 28 仏の谷